



**COMMISSARIO di GOVERNO**  
*per il contrasto del dissesto idrogeologico nella Regione Siciliana*

Prot. n. 2456/UC del 27/2/2024

Al: **Responsabile Unico del Progetto**  
Geom. Sergio Marino  
c/o Comune di Letojanni (ME)  
[protocollo@pec.comune.letojanni.me.it](mailto:protocollo@pec.comune.letojanni.me.it)

**Soprintendenza BB.CC.AA. Messina**  
[soprime@certmail.regione.sicilia.it](mailto:soprime@certmail.regione.sicilia.it)

All'Assessorato Regionale del Territorio e dell'Ambiente  
Dipartimento dell'Ambiente  
**Servizio 1** – Autorizzazioni e valutazioni ambientali  
[dipartimento.ambiente@certmail.regione.sicilia.it](mailto:dipartimento.ambiente@certmail.regione.sicilia.it)

All'Assessorato Regionale del Territorio e dell'Ambiente  
Dipartimento dell'Ambiente  
**Servizio 3** – Aree naturali protette  
[dipartimento.ambiente@certmail.regione.sicilia.it](mailto:dipartimento.ambiente@certmail.regione.sicilia.it)

**Segretario Generale**  
dell'Autorità di Bacino del Distretto Idrografico della Sicilia  
[autorita.bacino@certmail.regione.sicilia.it](mailto:autorita.bacino@certmail.regione.sicilia.it)

**Ufficio del Genio Civile di Messina**  
[geniocivile.me@certmail.regione.sicilia.it](mailto:geniocivile.me@certmail.regione.sicilia.it)

**C.A.S. Consorzio per le Autostrade Siciliane**  
[autostradesiciliane@posta-cas.it](mailto:autostradesiciliane@posta-cas.it)

**Ispettorato Ripartimentale delle Foreste di Messina**  
[Irfme.corpo.forestale@certmail.regione.sicilia.it](mailto:Irfme.corpo.forestale@certmail.regione.sicilia.it)

**ASP MESSINA**  
[protocollogenerale@pec.asp.messina.it](mailto:protocollogenerale@pec.asp.messina.it)

**ENEL DISTRIBUZIONE**  
Div. Infrastrutture e reti – Rete elettrica zona MESSINA  
[e-distribuzione@pec.e-distribuzione.it](mailto:e-distribuzione@pec.e-distribuzione.it)

**C.R.F. Consorzio per la distribuzione della rete fognante**



**COMMISSARIO di GOVERNO**  
*per il contrasto del dissesto idrogeologico nella Regione Siciliana*

[consorzio.rete.fognante@pec.it](mailto:consorzio.rete.fognante@pec.it)

Progettista incaricato HYPRO s.r.l.  
[hyprosr@legalmail.it](mailto:hyprosr@legalmail.it)

e p.c.

Al Signor Sindaco  
del Comune di Letojanni (ME)  
[protocollo@pec.comune.letojanni.me.it](mailto:protocollo@pec.comune.letojanni.me.it)

**Oggetto:** Fondo progettazione DPCM 14 Luglio2016 – FP\_ME983 Letojanni “*Consolidamento mediante opere strutturali e di ingegneria naturalistica di protezione attiva e passiva*” nel territorio del Comune di Letojanni (ME) – Codice ReNDiS 19IR983/G1 –CUP: E36J16000390002 -  
**Indizione e convocazione Conferenza di Servizi su progetto Definitivo**

In riferimento a quanto in oggetto,

Visti gli artt. 14 e seguenti della Legge 7 agosto 1990, n. 241 e ss.mm.ii. che dettano disposizioni in materia di Conferenze di Servizi;

Visto l'art. 38 del D.Lgs 31 marzo 2023, n. 36;

stante la necessità di acquisire pareri, intese, concerti, nulla osta o altri atti di assenso finalizzati all'approvazione del progetto esecutivo di cui all'oggetto, con il presente atto

**SI CONVOCA**

la Conferenza di Servizi in data 14/03/2024 alle ore 10:30 presso l'Ufficio del Commissario di Governo per il contrasto del dissesto idrogeologico nella Regione Siciliana sito a Palermo in Piazza Ignazio Florio n. 24, piano 7°.

Si precisa che, in ossequio ai poteri di deroga del Commissario di Governo di cui all'art. 10, commi 4 e 5, del decreto-legge 24 giugno 2014, n. 91, convertito, con modificazioni, dalla legge 11 agosto 2014, n. 116, tutti i pareri devono essere espressi dagli Enti competenti secondo le modalità, i termini e le tempistiche di cui all'art. 10, comma 6 del decreto-legge 24 giugno 2014, n. 91, convertito, con modificazioni, dalla legge 11 agosto 2014, n. 116, come modificato dall'art. 54, comma 1, della legge 11 settembre 2020, n. 120, e aggiornato dall'art. 36-ter, commi 3 e 13, dalla legge 29 luglio 2021, n. 108.

Si precisa altresì che, ai sensi dell'art. 14-ter, comma 7, della Legge n. 241/1990 e ss.mm.ii., la mancata comunicazione della determinazione entro i termini sopra fissati equivale ad assenso senza condizioni.

Si dispone che, copia del presente atto di convocazione venga pubblicata, a cura del R.U.P., all'Albo Pretorio e sul sito web del Comune di Letojanni (ME) nonché la contestuale comunicazione alle ditte interessate ai sensi degli artt. 11 e 16 del D.P.R. 8 giugno 2001, n. 327 quale avvio delle procedure espropriative.

Si informa, il Dipartimento Regionale dell'Ambiente - Servizio 1 Autorizzazioni e Valutazioni Ambientali, che la documentazione debitamente codificata e firmata in formato digitale PAdES secondo quanto richiesto dalle “Specifiche tecniche della documentazione” è stata caricata sul Portale Regionale per le Valutazioni e Autorizzazioni Ambientali, codice Istanza n. 2466 prot. n. 6723 del 01/02/2024 con n. prot/UC 1366.

**COMMISSARIO di GOVERNO***per il contrasto del dissesto idrogeologico nella Regione Siciliana*

Si demanda inoltre, al RUP e ai Progettisti, il caricamento del progetto esecutivo sul portale **"Paesaggistica Sicilia"** - Dipartimento dei Beni Culturali e dell'identità Siciliana.

Al fine del monitoraggio dell'iter autorizzativo da parte dello scrivente Ufficio, si chiede di porre attenzione alla corretta compilazione delle schede, in particolare nell'individuazione del committente **"Commissario di Governo per il contrasto del dissesto idrogeologico nella Regione Siciliana"**.


Si comunica altresì, che in allegato alla presente si trasmette l'istanza finalizzata al parere di compatibilità geomorfologica all'Autorità di Bacino del Distretto Idrografico della Sicilia.

Il progetto in formato digitale potrà essere acquisito attraverso il seguente collegamento telematico:

<https://cloud.ucomidrogeosicilia.it/index.php/s/5NixoZZ7nHLrRSh>

con la seguente password: \$D0cum52-21

*Maurizio Croce*  
Il Soggetto Attuatore  
Dott. Maurizio Croce





**ISTANZA DI PARERE DI COMPATIBILITA'  
PER INTERVENTI O ATTIVITÀ IN AREE PERIMETRATE NEL PAI  
a Pericolosità Elevata (P3), Molto Elevata (P4) e/o Sito di Attenzione  
(D.P. n. 9 del 06/05/2021)**

All'AUTORITA' DI BACINO DEL DISTRETTO  
IDROGRAFICO DELLA SICILIA  
autorita.bacino@certmail.regione.sicilia.it

**OGGETTO:** Progetto (preliminare/definitivo/esecutivo) dei lavori di (specificare il titolo del progetto e gli eventuali lotti o stralci) CONSOLIDAMENTO MEDIANTE OPERE STRUTTURALI E DI INGEGNERIA NATURALISTICA DI PROTEZIONE PASSIVA E ATTIVA

da realizzare nel Comune di LETOJANNI, in località/contrada Loc. SILLEMI

(specificare eventuale codice di procedura o identificativo del progetto) CUP E36J16000390002

(specificare la modalità di richiesta del parere: P.A.U.R. - V.I.A.-V.A.S. - A.U.A. o conferenza dei servizi)  
**CONFERENZA DEI SERVIZI**

**DATI IDENTIFICATIVI DEL DISSESTO**

Bacino idrografico	Tra Fiumara Alcantara e Fiumara D'Agrò (097)	
C.T.R. (1: 10.000)	613120	
Tipologia di dissesto		
<input checked="" type="checkbox"/> geomorfologico	<input type="checkbox"/> idraulico	<input type="checkbox"/> idrodinamica e morfodinamica costiera
Codice PAI del dissesto	097- 5LT- 045/046/047/048/049/005	
Pericolosità o Sito di Attenzione	PERICOLOSITA'	
Livello di pericolosità (P3 - P4)	P3 - P4	
Riferimento normativo di costituzione del vincolo (D.P.R.S. e/o DSG)	DPRS n. 286 del 05/07/2007 - n. 156 del 11/08/2013 - DP n. 54 del 01/03/2017	

**IL SOTTOSCRITTO** ARCH. CARMELO CAMPAILLA, NELLA QUALITÀ DI TITOLARE RAPPRESENTANTE DEL SOGGETTO PUBBLICO (SOCIETÀ DI PUBBLICO SERVIZIO / ENTE LOCALE / ENTE PUBBLICO)

**SOCIETÀ DI PUBBLICO SERVIZIO**

in qualità di <i>(specificare ruolo)</i>	
Società	
con sede	
indirizzo	
codice fiscale / p. iva	
tel.	
p.e.c.	

 **ENTE LOCALE**

in qualità di <i>(specificare ruolo)</i>	
Città/Comune di	
indirizzo	
codice fiscale / p. iva	
tel.	
p.e.c.	

 **ENTE PUBBLICO**

in qualità di <i>(specificare ruolo)</i>	RESPONSABILE AREA TECNICA COMUNE DI LETOJANNI
Ente	COMUNE DI LETOJANNI
indirizzo	CORSO VITTORIO EMANUELE N. 115
codice fiscale / p. iva	00390050839
tel.	0942 -36110
p.e.c.	protocollo@pec.comune.letojanni.me.it

**CHIEDE**

<input checked="" type="checkbox"/>	<b>Parere di compatibilità geomorfologica</b>
<input type="checkbox"/>	<b>Parere di compatibilità idraulica</b>
<input type="checkbox"/>	<b>Parere di compatibilità idrodinamica e morfodinamica costiera</b>

ai sensi dell'art. 17, comma 3, delle Norme di Attuazione del Piano Stralcio per l'Assetto Idrogeologico (P.A.I.), approvate con D.P.Reg. n. 9/AdB del 6 maggio 2021 e pubblicate sulla G.U.R.S. n. 22 del 21 maggio 2021

E, LADDOVE NE RICORRANO LE CONDIZIONI, per Tipologia di vincolo R.D. 523/1904, da integrate alla richiesta di A.I.U. (D.S.G. n.187/2022)

per il caso e la tipologia meglio specificati nella tabella che segue:

<input type="checkbox"/>	<b>art. 18 - Verifica di compatibilità per le opere in sanatoria</b>	
<input checked="" type="checkbox"/>	<b>art. 21, comma 3 Compatibilità geomorfologica</b>	<input checked="" type="checkbox"/> a) interventi di messa in sicurezza, anche parziale, per la riduzione della pericolosità geomorfologica e del conseguente livello di rischio atteso;
		<input type="checkbox"/> b) opere di regimazione delle acque superficiali e sotterranee;
		<input type="checkbox"/> c) interventi di demolizione senza ricostruzione da autorizzarsi ai sensi della vigente normativa di settore e gli interventi di demolizione e ricostruzione totale, sempre nel rispetto della volumetria e della sagoma esistenti;
		<input type="checkbox"/> d) interventi di adeguamento del patrimonio edilizio esistente per il rispetto delle norme in materia di sicurezza e igiene del lavoro e di abbattimento di barriere architettoniche;
		<input type="checkbox"/> e) opere per la permanenza o la sosta limitata nel tempo di persone, attrezzature leggere amovibili, servizi anche stagionali a supporto della balneazione, percorsi pedonali, arce destinate al tempo libero, alle attività sportive e alla fruizione turistica che non prevedano il pernottamento e non comportino edificazione permanente, purché sia prevista una opportuna mitigazione del rischio atteso.

		<input type="checkbox"/>	f) occupazioni temporanee di suolo (cantieri, deposito di materiali o esposizione di merci a cielo libero);
		<input type="checkbox"/>	g) scavi, riporti e movimenti di terra in aree soggette a pericolosità da crollo;
		<input type="checkbox"/>	h) ristrutturazione delle infrastrutture pubbliche o di interesse pubblico esistenti;
		<input type="checkbox"/>	i) la realizzazione di nuovi interventi infrastrutturali e nuove opere pubbliche a condizione che sia incontrovertibilmente dimostrata e dichiarata l'assenza di alternative di localizzazione e purché sia compatibile con la pericolosità dell'area
	art. 26, comma 3 Compatibilità Idraulica	<input type="checkbox"/>	a) le opere di difesa, di sistemazione e di manutenzione idraulica, atte a mitigare i livelli di rischio atteso e pericolosità esistenti;
		<input type="checkbox"/>	b) la ristrutturazione delle infrastrutture pubbliche o di interesse pubblico esistenti;
		<input type="checkbox"/>	c) nuove costruzioni necessarie per la conduzione aziendale delle attività agricole esistenti, non realizzabili in aree non soggette a pericolosità P4 e P3, purché le superfici abitabili siano ubicate a quote compatibili rispetto al livello idrico definito dalla piena di riferimento con un franco adeguato, e purché le costruzioni siano costruite secondo i principi di flood proofing, e l'azione statica e dinamica del più gravoso scenario di alluvione siano espressamente considerate nell'ambito delle verifiche strutturali e geotecniche
		<input type="checkbox"/>	d) opere per la permanenza o la sosta limitata nel tempo di persone, attrezzature leggere amovibili, servizi anche stagionali a supporto della balneazione, percorsi pedonali, aree destinate al tempo libero, alle attività sportive e alla fruizione turistica che non prevedano il pernottamento e non comportino edificazione permanente, purché siano previste opportune misure di allertamento, che siano realizzati gli opportuni interventi di mitigazione del rischio atteso e siano identificate vie d'esodo sicure nel caso in cui si verificano eventi alluvionali;
		<input type="checkbox"/>	e) gli interventi di manutenzione ordinaria e straordinaria, gli interventi di restauro e risanamento conservativo e gli interventi di ristrutturazione edilizia parziale degli edifici, come definiti dalla vigente normativa di settore, a condizione che gli stessi non aumentino i livelli di pericolosità e di rischio;
		<input type="checkbox"/>	f) le occupazioni temporanee di suolo (cantieri, deposito di materiali o esposizione di merci a cielo libero);
		<input type="checkbox"/>	g) opere di presa e di accumulo dei volumi idrici;
		<input type="checkbox"/>	h) interventi finalizzati alla percorrenza e all'attraversamento dei corsi d'acqua relativo a infrastrutture a rete e viarie;
		<input type="checkbox"/>	i) la realizzazione di nuovi interventi infrastrutturali e nuove opere pubbliche a condizione che sia incontrovertibilmente dimostrata e dichiarata l'assenza di alternative di localizzazione e purché sia compatibile con la pericolosità dell'area.
	art. 29, comma 4 Compatibilità per Idrodinamica e morfodinamica costiera	<input type="checkbox"/>	a) interventi volti a diminuire il grado di vulnerabilità dei beni e degli edifici esistenti esposti al rischio;
		<input type="checkbox"/>	b) realizzazione e manutenzione ordinaria e straordinaria di opere di difesa dall'erosione costiera e dall'inondazione marina delle aree costiere, atte a mitigare i livelli di rischio atteso e pericolosità esistenti;
		<input type="checkbox"/>	c) opere temporanee o precarie per la permanenza o la sosta limitata nel tempo di persone, attrezzature leggere amovibili, servizi anche stagionali a supporto della balneazione, percorsi pedonali, aree destinate al tempo libero e alle attività sportive e alla fruizione turistica, regolamentate ai sensi del Codice della Navigazione e/o inserite nei Piani di Utilizzo del Demanio Marittimo (P.U.D.M.), che non prevedano il pernottamento e non comportino edificazione permanente, purché siano previste misure di allertamento e a condizione che siano previsti gli opportuni interventi di mitigazione del rischio atteso;

<input type="checkbox"/>	d) gli interventi di manutenzione ordinaria e straordinaria, gli interventi di restauro e risanamento conservativo e gli interventi di ristrutturazione edilizia parziale degli edifici, come definiti dalla vigente normativa di settore, a condizione che gli stessi non aumentino il livello di rischio.
<input type="checkbox"/>	e) le occupazioni temporanee di suolo (cantieri, deposito di materiali o esposizione di merci a cielo libero); condizione che gli stessi non aumentino i livelli di pericolosità e di rischio;
<input type="checkbox"/>	f) eccezionalmente, la realizzazione di nuovi interventi infrastrutturali e nuove opere pubbliche a condizione che sia incontrovertibilmente dimostrata e dichiarata l'assenza di alternative di localizzazione e che sia compatibile con la pericolosità dell'area.

**COMUNICA CHE IL/I TECNICO/I REDATTORE/I È/SONO**

TECNICO REDATTORE DELLO STUDIO DI COMPATIBILITÀ:	1	2	3
cognome e nome	Geol. Giuseppe Cerchiaro		
albo di iscrizione	Geologi		
numero iscrizione	528		
tel.	0984461376		
p.e.c.	hyprosrl@legalmail.it		

TECNICO REDATTORE DEL PROGETTO:	1	2	3
cognome e nome	Ing. Vincenzo Secreti		
albo di iscrizione	Ingegneri		
numero iscrizione	412		
tel.	0984461376		
p.e.c.	hyprosrl@legalmail.it		

AI SENSI DEGLI ARTT. 46 E 47 DEL D.P.R. N. 445 DEL 2000, CONSAPEVOLE DELLE SANZIONI PENALI PREVISTE DALLA LEGGE PER LE FALSE DICHIARAZIONI E ATTESTAZIONI (ART. 76 DEL D.P.R. N. 445/2000 E CODICE PENALE), SOTTO LA PROPRIA RESPONSABILITÀ

**DICHIARA**

a) dati del titolare della pratica edilizia *(nel caso di soggetti privati, imprese o aziende)*

cognome e nome	
codice fiscale	
via/piazza	
nato a	
domiciliato in	
via/piazza	
tel.	
p.e.c.	

b) qualificazione urbanistica dell'intervento *(specificare titolo edilizio e norma urbanistica di riferimento)*

OPERA PUBBLICA
----------------

c) descrizione dell'intervento *(specificare sinteticamente gli interventi previsti dal progetto)*

<small>           Gli interventi di cui al presente regolamento sono quelli di cui al punto degli impianti e di riferimento di cui al presente regolamento. Le opere necessarie alla messa in sicurezza sono così indicate nella planimetria generale degli interventi elaborata:            OS1 - Parata di Altopia;            OS2 - Reti idrauliche;            OS3 - Opere di scavo;            OS4 - Parata di mare;            OS5 - Argine costata.         </small>
---

d) descrizione dello stato di fatto del manufatto o dell'opera (specificare sinteticamente lo stato attuale e di fatto del manufatto esistente, con particolare riferimento allo stato strutturale e/o fessurativo presente)

Consolidamento mediante opere strutturali e di ingegneria naturalistica di protezione passiva e attiva

e) che la destinazione urbanistica di P.R.G - zona territoriale omogenea zona G - zona E - Edilizia-Popolare;

f) l'assentibilità urbanistica dell'intervento;

g) che i vincoli PAI interferenti con le opere in progetto pericolosità P3-P4 e rischio R4;

h) laddove ne ricorrano le condizioni:

ai sensi dell'art. 21, comma 3, lettera i) o art. 29, comma 4, lettera f), delle Norme di Attuazione del P.A.I. (D.P. Reg. n. 9/AdB del 6 maggio 2021), la realizzazione degli interventi infrastrutturali e/o nuove opere pubbliche, di cui si chiede il parere di compatibilità, non si hanno alternative di localizzazione, con le seguenti motivazioni:  
Interventi di messa in sicurezza dell'abitato di c.da Sillemi con opere puntuali su pendio oggetto di movimenti franosi

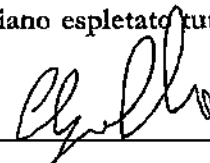
i) nel caso di soggetti privati, imprese o aziende:

ai sensi dell'art. 17, comma 2, delle Norme di Attuazione del P.A.I. (D.P. Reg. n. 9/AdB del 6 maggio 2021), lo studio di compatibilità idrogeologica, per gli aspetti di competenza di questo Comune, è condivisibile e coerente con le previsioni dello strumento urbanistico vigente;

l) nel caso di interventi in sanatoria:

ai sensi dell'art. 18, comma 3, delle Norme di Attuazione del P.A.I. (D.P. Reg. n. 9/AdB del 6 maggio 2021), che non esistono ulteriori pratiche di sanatoria nel raggio di 100 metri dal baricentro del fabbricato in esame, all'interno dello stesso areale di pericolosità, corredate di tutta la documentazione tecnica e amministrativa necessaria per il rilascio, che abbiano espletato tutte le obbligazioni economiche e prodotto lo studio di compatibilità idrogeologica.

Firma del Sindaco o suo delegato




Il sottoscritto è consapevole che qualora dai controlli successivi il contenuto delle dichiarazioni risulti non corrispondente al vero, oltre alle sanzioni penali, è prevista la decadenza dai benefici ottenuti sulla base delle dichiarazioni stesse (art. 75, del d.P.R. 445/2000).

Infine, si esprime il proprio consenso per il trattamento dei propri dati personali per le finalità sopra riportate.

Luogo e data

Letojanni 28/11/2023

Il Dichiarante





**QUADRO RIEPILOGATIVO DELLA DOCUMENTAZIONE ALLEGATA  
ALLA RICHIESTA DI COMPATIBILITA'**

Si allega, quale parte integrante e sostanziale della presente richiesta la documentazione di seguito indicata:  
(barrare le caselle interessate)

**DOCUMENTAZIONE TECNICA**

<input checked="" type="checkbox"/>	relazione descrittiva e tecnica illustrante l'intervento da eseguire	Sempre obbligatoria
<input checked="" type="checkbox"/>	elaborati progettuali dell'intervento	Sempre obbligatoria
<input checked="" type="checkbox"/>	cartografia catastale aggiornata e aerofotogrammetria con evidenziata l'area dell'intervento opportunamente georeferenziata e con l'individuazione del corso d'acqua interessato dall'intervento indicandone la corretta indicazione del nome così come riportato nell'elenco delle acque pubbliche e/o sulla CTR e/o sulle planimetrie catastali (riportare riferimenti catastali delle aree limitrofe per una esatta individuazione);	Sempre obbligatoria
<input checked="" type="checkbox"/>	rilievo topografico dell'area d'intervento con restituzione planimetrica in scala adeguata;	Sempre obbligatoria
<input checked="" type="checkbox"/>	planimetrie dello stato di fatto e di progetto, in scala adeguata e debitamente quotate, dalle quali si evinca la posizione delle opere da realizzare o delle attività da porre in essere;	Sempre obbligatoria
<input checked="" type="checkbox"/>	documentazione fotografica con planimetria con indicazione dei punti di ripresa;	Sempre obbligatoria
<input checked="" type="checkbox"/>	dichiarazione del progettista/tecnico inerente al regime vincolistico dell'area interessata con riferimento al P.A.I.	Sempre obbligatoria
<input checked="" type="checkbox"/>	stralcio planimetrico del Piano per l'Assetto Idrogeologico con l'indicazione dell'area in cui ricade l'intervento, con l'individuazione delle eventuali interferenze con aree in dissesto (nell'eventualità citare codice dissesto, tipologia dissesto geomorfologico e/o idraulico, livello di pericolosità e N.A. che lo disciplina);	Sempre obbligatoria
<input checked="" type="checkbox"/>	<b>Studio di compatibilità, di cui agli allegati B o C o D, a secondo del tipo di parere richiesto, delle Norme di Attuazione del Piano per l'Assetto Idrogeologico (P.A.I.) - D.P. n. 9 del 06/05/2021.</b>	Sempre obbligatoria
<input type="checkbox"/>	Altro (specificare): _____ _____	Facoltativo


**DOCUMENTAZIONE AMMINISTRATIVA**

Riferimenti a precedenti istanze dello stesso procedimento (specificare oggetto e dati di protocollo) _____ _____	Facoltativo ma utile
Riferimenti all'istanza originaria e alla richiesta dell'Autorità di Bacino (qualora trattasi della trasmissione di integrazioni documentali facoltative o richieste dall'Autorità) _____ _____	Facoltativo ma utile

Luogo e Data

Letojanni 28/11/2023

Il Richiedente




Firmato digitalmente da:

CARMELO CAMPAILLA

Firmato il 29/11/2023 09:52

Seriale Certificato: 22141136

Valido dal 16/10/2023 al 16/10/2026

InfoCert Qualified Electronic  
Signature CA 3